



TEGNFORKLARING

BEBYGGELSE OG ANLEGG

 (1340) Industri - Genbankanlegg


SAMFERDSELSANLEGG OG TEKNISK INFRASTRUKTUR

 (2011) Kjørevei

 (2019) Annen veigrunn-grøntareal

 (2180) Annen teknisk infrastruktur

LANDBRUKS-, NATUR OG FRILUFTSOMRÅDER SAMT REINDRIFT


 (5120) Naturformål av LNFR

BRUK OG VERN AV SJØ OG VASSDRAG

 (6710) Friluftområde i sjø og vassdrag

 (6800) Kombinerte formål i sjø og vassdrag


HENSYNSSONER

 (1223) Faresone - høyspentlinje - (H-370)

STREKSMBOLER

 Planens begrensning

 Formålsgrense

 Faregrense/ Båndleggingsgrense

 Avkjørsel

UTM-Euref89 sone 32 (koordinatsystem 22)

Ekvidistanse 1 m

Kartmålestokk 1:1000



REGULERINGSPLAN Haukvik Vest
Gnr. 137, bnr. 2, 26 og 27

Arealplan-ID
50112019004
Forslagstiller
Haukvik Genbank AS
Kartprodusent:
Ambita Infoland

Heim kommune MED TILHØRENDE REGULERINGSBESTEMMELSER

| SAKSBEHANDLING IFLG. PLAN- OG BYGNINGSLOVEN | SAKS-NR. | DATO | SIGN. |
|---|----------------------------|----------|-----------------|
| Rev. | | | |
| Avklaring av innsigelse - Kommunestyrets vedtak | | | |
| Kommunestyrets vedtak | | | |
| 2. gangs behandling i Formannskapet | | | |
| Offentlig ettersyn og høring i periode 29.01.-15.03.18 | | | |
| 1. gangs behandling i Formannskapet | | | |
| Utarbeidelsesdato | | 25.03.21 | AAS |
| Kunngjøring av oppstart av planarbeidet | | 21.12.19 | AAS |
| PLANEN ER UTARBEIDET AV: | | | |
|  | PLAN-ID. 5011019004 | | SAKSBEH. |
| VEDTATT | 50112019004 | | DLO |