






# Klakklia boligområde

Med bestemmelser i eget tekstdokument



Vedtatt av Heim kommunestyre i sak \_\_\_/\_\_\_ den \_\_\_ .20\_\_\_, med hjemmel i plan- og bygningslovens § 12-12.

Saksbehandling og revisjoner	Dato
<b>Kommunestyrets vedtak:</b>	
2. gangs behandling	
Offentlig ettersyn fram til	
1. gangs behandling	
Reguleringsplanforslag	
Kunngjøring om oppstart av planarbeid	06.03.2020






## Arealformål i følge plan- og bygningslovens § 12-5

- Bebyggelse og anlegg**
-  Boligbebyggelse
- Samferdselsanlegg og teknisk infrastruktur**
-  Offentlig kjørevei
-  Offentlig parkeringsplass
-  Annen veigrunn - grøntareal
- Grønnstruktur**
-  Turdrag

## Hensynssoner i følge plan- og bygningslovens § 12-6

-  Sikringszone ledninger i grunnen
-  Faresone skred

## Linjetema

-  Planens begrensning
-  Grense for reguleringsformål
-  Grense for hensynssone
-  Parkeringsfelt
-  Byggegrense ved vei

Kartgrunnlag: FKB n1  
 Koordinatsystem: EUREF 89 sone 32  
 Ekvidistanse: 1 m  
 Høydegrunnlag: NN 2000  
 Målestokk: **1:1000**



06.01.2023

